

空間放射線量測定
長砂公園
 (ひたちなか市)

測定日 2019.6.25




GPS
 GARMIN eTrex: Legend

測定器

アロカ:TCS-172B(生活クラブ生協茨城)

PA-1#1、#2、#3:PA-1000(生活クラブ生協茨城#1、#2、#3)

TC-1#11:TC-100(市#11)、TC-1#10:TC-100(市#10)、TC-1#3(個人所有)

番号	測定場所	緯度座標	経度座標	高さ	線量計	1回目	2回目	3回目	平均	比率	
C	メタセコイア 芝生広場西端根元 	N36, 24' 56.11"	E140, 35', 20.53	100	アロカ	0.09	0.09	0.09	0.09	1	
					PA-1#3						
					TC-1#10	0.113	0.111	0.111	0.112	1.2	
				50	アロカ	0.11	0.10	0.10	0.10	1	
					PA-1#2						
					TC-1#11	0.181	0.120	0.039	0.113	1.1	
				3	アロカ	0.12	0.12	0.12	0.12	1	
					PA-1#1						
					TC-1#3	0.120	0.141	0.209	0.157	1.3	
①'	ケヤキの駐車場側	N36,24',67.8"	E140,35',13.1"		100	アロカ	0.14	0.13	0.13	0.13	1
PA-1#3											
TC-1#10	0.150	0.110	0.125			0.128	1.0				
50	アロカ	0.16	0.16		0.16	0.16	1				
	PA-1#2										
	TC-1#11	0.151	0.107		0.180	0.146	0.9				
3	アロカ	0.39	0.39		0.39	0.39	1				
	PA-1#1										
	TC-1#3	0.639	0.671		0.660	0.657	1.7				
②'	駐車場東ケヤキ	N36,24',56.71"	E140,35',20.53"		100	アロカ	0.12	0.12	0.11	0.12	1
PA-1#3											
TC-1#10	0.131	0.127	0.133			0.130	1.1				
50	アロカ	0.17	0.16		0.16	0.16	1				
	PA-1#2										
	TC-1#11	0.267	0.216		0.136	0.206	1.3				
3	アロカ	0.25	0.25		0.25	0.25	1				
	PA-1#1										
	TC-1#3	0.232	0.239		0.252	0.241	1.0				
⑤	ケヤキの裏	N36,24',56.71"	E140,35',20.53"		100	アロカ	0.10	0.09	0.09	0.09	1
PA-1#3											
TC-1#10	0.106	0.101	0.098			0.101	1.1				
50	アロカ	0.10	0.11		0.10	0.10	1				
	PA-1#2										
	TC-1#11	0.126	0.079		0.131	0.112	1.1				
3	アロカ	0.17	0.17		0.17	0.17	1				
	PA-1#1										
	TC-1#3	0.202	0.197		0.188	0.195	1.1				

番号	測定場所	緯度座標	経度座標	高さ	線量計	1回目	2回目	3回目	平均	比率
⑥	駐車場北ケヤキ	N36,24',57"	E140,	100	アロカ	0.11	0.11	0.10	0.11	1
					PA-1#3					
					TC-1#10	0.105	0.102	0.103	0.103	0.9
				50	アロカ	0.14	0.13	0.13	0.13	1
					PA-1#2					
					TC-1#11	0.144	0.150	0.155	0.149	1.1
				3	アロカ	0.34	0.33	0.33	0.33	1
					PA-1#1					
					TC-1#3	0.453	0.472	0.485	0.470	1.4
⑬	メタセコイア東側			100	アロカ	0.08	0.09	0.09	0.09	1
					PA-1#3					
					TC-1#10	0.111	0.106	0.062	0.093	1.0
				50	アロカ	0.09	0.08	0.08	0.08	1
					PA-1#2					
					TC-1#11	0.115	0.055	0.080	0.083	1.0
				3	アロカ	0.11	0.11	0.11	0.11	1
					PA-1#1					
					TC-1#3	0.107	0.107	0.119	0.111	1.0
⑭'	①ケヤキの南西	N36,24',56.71"	E140,35',20.53"	100	アロカ	0.13	0.13	0.12	0.13	1
					PA-1#3					
					TC-1#10	0.147	0.147	0.147	0.147	1.1
				50	アロカ	0.12	0.12	0.12	0.12	1
					PA-1#2					
					TC-1#11	0.187	0.097	0.131	0.138	1.2
				3	アロカ	0.12	0.12	0.12	0.12	1
					PA-1#1					
					TC-1#3	0.116	0.119	0.116	0.117	1.0
⑮	メタセコイア西側	N36,24',56.71"	E140,35',20.53"	100	アロカ	0.11	0.11	0.11	0.11	1
					PA-1#3					
					TC-1#10	0.105	0.066	0.087	0.086	0.8
				50	アロカ	0.11	0.11	0.11	0.11	1
					PA-1#2					
					TC-1#11	0.134	0.139	0.111	0.128	1.2
				3	アロカ	0.14	0.14	0.14	0.14	1
					PA-1#1					
					TC-1#3	0.123	0.126	0.134	0.128	0.9

